

～ 渡良瀬遊水地の自然紹介 ～

【特別号・台風18号の出水状況】


台風18号から変わった低気圧の影響で猛烈な雨が降り続く「線状降水帯」が形成され、栃木、茨城では「大雨特別警報」が出された。

各地で記録的な雨量を観測し思川、巴波川などで氾濫危険水位を超え、各地で大雨となり、栃木市、小山市、野木町では避難指示勧告が出された。遊水地でも大雨となり、各地で床上、床下浸水や農地湛水の被害も相次いだ。

渡良瀬遊水地では第1第2、第3の越流堤より流入し各調節池に洪水を貯留し、思川、巴波川などの氾濫防止や利根川への洪水軽減に役立った。さらに思川、巴波川などの水位を低下させるため、第2排水門を開き、洪水流を取り込んで水位低下に努め氾濫防止を図った。



渡良瀬遊水地浸水状況




渡良瀬遊水地浸水状況

思川・巴波川の出水と調節池への流入



思川出水状況



思川から第2調節池への越流



巴波川出水状況



第3調節池越流堤からの流入



第1調節池上流越流状況



第1調節池上流越流状況

渡良瀬遊水地での貯留状況



谷中湖の貯留状況



下宮入口の浸水状況 9/11



谷中湖浸水状況 9/11



第2調節池貯留状況 9/11

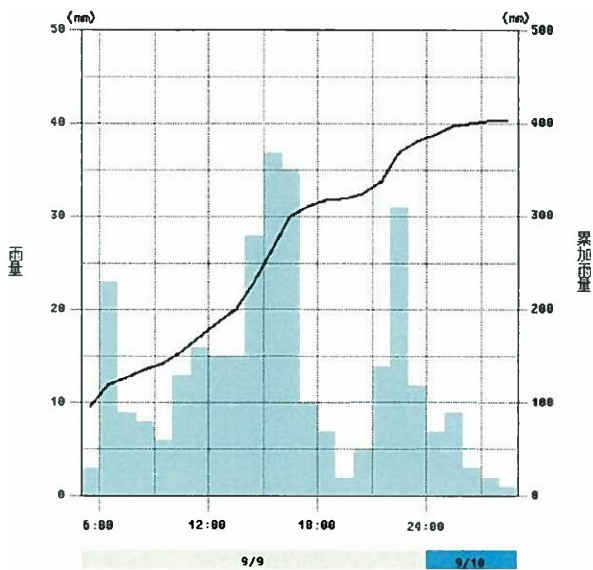
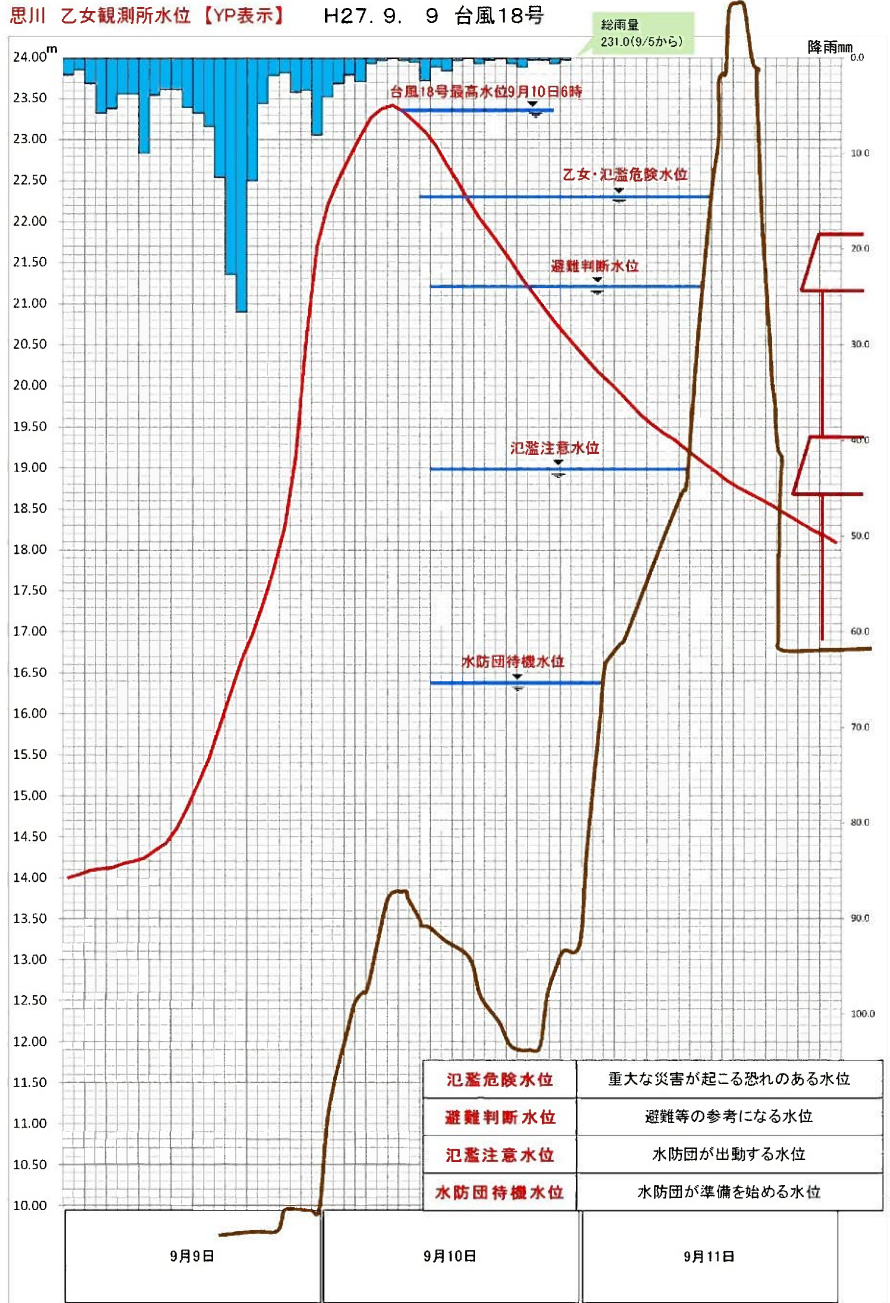


第3調節池貯留状況 9/11

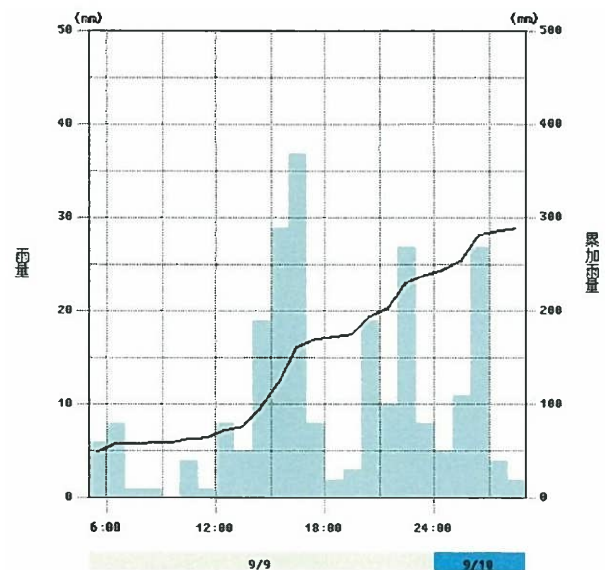
【思川流域の 降雨と流出状況】

思川の乙女、巴波川の中里水位観測所は、氾濫危険水位を越え、既往最高水位になりました。


思川、巴波川の上流部では400～450mm、渡良瀬遊水地周辺では約300mmの大雨でした。



古峰ヶ原 雨量



藤岡 雨量



自然紹介



H27.9.30

渡良瀬遊水地にも秋の訪れがやってきました。秋空の下、遊水地にお出かけください。
まだ台風が多い季節です。急な川の増水には気をつけましょう。



ミストラノオ(湿地園)



シロバナサクラタテ



タヌキマメ(湿地園)



アキノウナギツカミ



フタラセツリフネソウ